

10. DOĞA YÜRÜYÜŞÜ

TARİH : 10 Mart 2014

YÜRÜYÜŞ LİDERİ : BEKİR YÜKSEL

YÜRÜYÜŞ ARTÇISI : ALİ ORHAN

EKİP SAYISI : 38

ROTA BİLGİSİ : YELLİCE

BAŞLANGIÇ SAATİ : 09.00

BİTİŞ SAATİ : 13.15

RAPOR

9.00'da saat kulesinin önünde toplanıldı ve 9.10'da yürüyüşün başlangıç noktası olan Hamidiye Mahallesi'ne doğru yürüyüşe geçildi. 9.30'da yürüyüşe başlanması için 5 dakikalık bir mola verildi. Bu molada yürüyüş kuralları ve ekip düzeninden bahsedildi.

9.35'te yürüyüş düzeni alınarak harekete geçildi. 9.50'de 2 dakikalık su molasından sonra 10.00'da eski atış poligonuna varıldı. Burada 15 dakika ihtiyaç ve su molası verildi. Yeni katılan arkadaşların üye kayıtları alındı. 10.15'te Hisar'ın üstünde bulunan tepelere doğru yürüyüş sürdürüldü. 10.35'te 5 dakikalık bir su molası verildi. Bu bölgeden yürüyüş zirve yönüne doğru devam ettirildi. Saat 11.20 olduğunda hava şartlarından ve ekibin sayısı göz önüne alınarak Maltepe Mahallesi'nin üstündeki bölgeye doğru yürüyüşe devam edildi.

11.50'de 10 dakikalık tanışma ve ihtiyaç molası verildi. Bu molanın ardından Hıdırlık Mezarlığı'nın üstünde bulunan vadiye girildi. 12.30'da vadinin ortasında bulunan küçük kayalık bölgede 5 dakikalık bir mola verildi. Bu molada kayalarda yapılan boulder tırmanışıyla ilgili bilgiler verildi. Daha sonra yürüyüşe bu istikamette devam edildi. Saat 13.15'e kadar bir su molası verilerek yürüyüş sürdürüldü. 13.25'te Hıdırlık Mezarlığı'na varılarak yürüyüş burada son verildi.

Yürüyüş boyunca ekip düzeni ve tempo iyi bir şekilde düzenlenmiştir.. Gün boyunca hava durumu sisli ve hafif yağmurlu olmak üzere devam etmiştir.



ULUDAĞ FAALİYET RAPORU

Tarih : 01-03 Mart 2014

Yer : Bursa / Uludağ

Kamp Yeri : 1.Oteller Bölgesi

Ekip Lideri : Ramazan ÇAKIR

Ekip : Ramazan ÇAKIR, Emre AKKUL, Ömer GÜLTEN, Erhan KÖSE, Büşra DURMUŞ, Ali ÇAKAL, Büşra ATA, Melek PÜRLÜPINAR.

Hava Durumu : 1 Mart Kar Yağışlı, 2 Mart Kapalı, 3 Mart Açık

GEREKLİ MALZEMELER (KIŞ TIRMANIŞI)o:p>

-Krampon

-Yarım İp

-Emniyet Kemerleri

-Kazma, Karabina , Sekizli Plaka

-Kamp Malzemeleri

-Perlon

-Kask

-Teknik Kazma

-Buz Burgusu

11 Mart Cumartesi:



03:30 da ekip toplandı ve servisle otogara gidildi. 04:00 da Kütahya otogardan hareket edildi. 06:30 da Bursa otogara vardık. Bursa da kahvaltı yapıp eksiklikler tamamlandıktan sonra 10:40 da Uludağ'a hareket edildi. 11:25 de oteller bölgesine ulaştık. Yarım saatlik hazırlık ve ihtiyaç molasından sonra Gençlik Hizmetleri ve Spor İl Müdürlüğü'ne ait tesise hareket edildi. 13:00 da tesisin yakınlarına kamp atıldı. Öğle yemeğini yedikten sonra bölgede yürüyüş yapıldı. Akşam yemeğinden sonra saat 21:00 da yatıldı.

2 Mart Pazar:

Sabah 07:00 da kalktık. Kahvaltıdan sonra 08:30 da eğitime çıktık. Krampon takma, krampon ile yürüme, buz tırmanışında teknik kazma kullanımı, buzda, sert karda yürüme teknikleri, düşüş teknikleri ve ip birliğini gün boyu uygulamalı olarak yapıldı. Bu arada öğle yemeği için çadırlara dönülüp tekrar eğitime çıkıldı. Akşam yemeği 17:00 da yendi. Yorucu bir gün olduğu için erkenden yatıldı.

3 Mart Pazartesi:

Sabah 08:00 da katlık. Kahvaltı yapıldıktan sonra çadırlarımızı topladık. 12:00 da Bursa merkeze giden dolmuş binerek dönüş yolculuğuna başladık. 12:45 de Bursa merkeze geldik. Burada mezun üyelerimizden bir arkadaşımızı ziyaret ettik. 2 saat serbest vakit geçirdikten sonra 17:00 da otogara hareket ettik. 19:00 da Kütahya ya dönüş başladı. 21:30 da Kütahya otogara geldik. Faaliyetimiz burada sona erdi.



SULTANDAĞLARI – GELİNCİKANA FALİYET RAPORU

EKİP : RAMAZAN ÇAKIR, ÖMER GÜLTEN, ERHAN KÖSE, EMRE AKKUL, ALI ÇAKAL, BÜŞRA ATA, SÜLEYMAN GÖKBAY BURUL, ELİF KARAARSLAN

FALİYET TARİHİ : 21–22 ARALIK 2013

YER : SULTANDAĞLARI / AFYON

KAMP ALANI : ÇUKURYAYLA (1950m)

ULAŞIM : KÜTAHYA – AFYON – DERESİNEK - ÇUKURYAYLA KAMP ALANI

ZİRVE : GELİNCİKANA ZİRVESİ (2612m)

ROTA BİLGİSİ : KLASİK ROTA

HAVA DURUMU : 21 ARALIK AÇIK / 22 ARALIK AÇIK

GEREKLİ MALZEMELER (KIŞ TIRMANIŞI)

-Krampon -Yarım İp

-Emniyet Kemerleri

-Kazma, Karabina, Sekizli Plaka

-Kamp Malzemeleri

-Perlon



-Kask

21.12.2013

Kütahya'dan 5.15 gibi yola çıkıldı. 8.30 civarı Afyon otogarına varıldı. Buradan şehir içi servisle Kocatepe Doğa sporları ekibinden bir arkadaşın evine gelindi. Kamp alanında kışın su olmadığı öğrenerek 2 günlük su ihtiyacımızı kendimiz temin ettik. Merkezde kahvaltımızı yaptıktan sonra 10.30 civarı kamp yapacak olan diğer ekibin araçlarıyla kamp alanına gitmek üzere yola çıkıldı. Yaklaşık 45 dakika sonra Deresineğe varıldı. Jandarmaya haber verilmek üzere duruldu ve 10 dakikalık bir mola verildi. Daha sonra kamp alanı olan Çukuryayla'ya gitmek üzere yola çıkıldı ve 30 dakika sonra kamp alanımıza ulaşıldı. Daha sonra kamp alanına yerleştikten sonra rota ve zirve incelemesi için doğa yürüyüşüne çıkıldı. Saat 16.00 gibi kamp alanına geri gelindi ve yemekler yendikten sonra biraz daha dinlenip saat 19.00 civarı yatıldı.

22.12.2013

Sabah 3.30 civarı uyanıldı. Sabah uyandıktan sonra havaya baktığımda açık ve sis yoktu bu bizlere iyi bir haberdir. Kahvaltıyı ve hazırlıklarımızı 5.00 kadar bitirdikten sonra saat 5'te zirve tırmanışına başlandı. Yaklaşık 5 saat yürüdüktan sonra yan geçişle büyükle yaylaya varıldı. Sırt hattından devam edilerek zirvenin altındaki kayalıklara ulaşıldı. Kayalıklardan sonra kar pek yoktu. Yer yer birikme olduğu için yan geçişte ip birliğine gerek duyulmadı. Daha sonra yan geçiş bittikten sonra bacaya gelindi. Yan geçişin yapıldığı yerdeki gibi kar miktarı yine azdı fakat yer yer buzlanma vardı. Kar durumunun az olmasından dolayı krampon ve sistem kullanılmadı. Normalde yan geçiş yapılırken ip birliği yapılarak geçilir fakat kar miktarı az olduğundan ekip liderimiz gerek görmedi. Yaklaşık 10.30 gibi zirveye ulaşmıştık. Fotoğraf çekilip zirve defterine yazdıktan sonra inişe geçildi. Zirve tırmanışı yaklaşık 6 saat sürdü. Kamp alanına 13.30 gibi varıldı. Kamp malzemeleri toplanıp çevre temizlendikten biraz da dinlendikten sonra 21.30 a bilet alınarak Kütahya'ya dönüldü.



Üniversiteler Arası 19. Kızlar Sivrisi Dağı

Kış Tırmanışı Faaliyet Raporu

Faaliyetin Adı : Üniversiteler Arası 19. Kızlar Sivrisi Dağı Kış Tırmanışı
Faaliyetin Yeri : Antalya/ Elmalı
Faaliyetin Tarihi : 19-23 Şubat 2014
Ekip Lideri : AKÜDAK (Akdeniz Üniversitesi Dağcılık Kulübü) Başkanı
Faaliyete Katılan Sporcu : Hüseyin Kaymaz

Faaliyet Detayları:

19 Şubat Çarşamba

Sabaha karşı 06.00'da otobüs ile Antalya'ya doğru yola çıktım. Yolda otobüsün arızalanması sonucu planladığım saatten yaklaşık 1-1.30 saat gecikme ile şehir otogarına varabildim (13.30.) Burada daha önce beraber hareket etmek için sözleştiğimiz Bilgi Üniversitesi Dağcılık Kulübü(BİLGİDAK) ve spor koordinatörü Utkuer Yaşar ile servis bulma işlemlerine koyulduk. Bulduğumuz servis ile buluşma noktası olan Akdeniz Üniversitesi Spor Salonuna doğru yola koyulduk. Burada program dahilinde kayıt işlemleri, yemek ve ardından şehir gezisi yapıldı. Saat 20.00'de akşam yemeğimizi yedikten sonra, faaliyette kullanacağımız kumanyalarımızı dağıtıldı ve ertesi sabah başlayacağımız faaliyet hakkında bilgilendirme toplantısı yapıldı. Son hazırlıklarımızı yaptıktan sonra 22.00'da spor salonunda istirahate çekildik.

20 Şubat Perşembe

Sabah 06.00'da uyandıktan sonra, çantalarımızı aldık ve kampüs içerisinde kahvaltının yapılacağı lokale doğru yola koyulduk. Keyifli bir kahvaltının ardından saat 08.00'de Üniversite tarafından temin edilen araçlardan birine çantalarımızı yükledik ve otobüs ile Elmalı ilçesine doğru yola koyulduk. Yaklaşık 4 saat olarak planlanan yolculuk, otobüsün lastiğinin patlaması sonucu bir süre daha uzadı. Yaklaşık 1 saatlik bir gecikmenin ardından, Elmalı ilçesine vardık. Burada son eksiklerimizi giderdik ve ardından tekrar araçlarla Antalya Orman Bölge Müdürlüğü'ne ait ardıç ormanları ile çevrili alana girildi. Yolun yer yer karlı olmasından dolayı otobüs daha fazla ilerlemedi ve çantalarımızı alıp, kamp alanına doğru yola koyulduk. Yaklaşık 1.30 saatlik bir yürüyüş sonrasında 59 kişilik ekip ile kamp alanına varıldı ve uygun yerlere çadırlar kuruldu. Yerleşip yemeğimizi yedikten sonra, zirve faaliyeti hakkında bilgilendirme yapıldı ve saat 19.00'da istirahate çekildik.

21 Şubat Cuma

Gece 02.00'de uyandık, kahvaltımızı yaptıktan sonra son hazırlıklarımızı yapıp 03.00'de zirve denemesi için yola koyulduk. Kar durumu iyi olmasına rağmen ekip kalabalık olduğu için ilerlemek bir hayli güç oluyordu. Rotanın dikleştiği bölümde, bölge fazla rüzgâr aldığı için kar bir hayli sertleşmişti ve yer yer buzlanmalar oluşmuştu. Bu yüzden, kramponlarımızı takıp ilerleme kararı aldık. Kısa molalar ile ilerleyerek, 08.00 sularında zirve çanağına ulaştık. Güneşinde doğmasıyla birlikte ısınan hava daha keyifli ilerlememizi sağladı. Saat 10.00 sularında zirveye vardık, hatıra fotoğraflarımızı çekildikten sonra, geri dönüş için yola koyulduk. Ekip kalabalık ve yürüyüş tempoları farklı olduğu için yer yer kopmalar meydana geliyordu. 14.00 sularında tekrar kamp alanına vardık ve hak ettiğimiz güzel bir yemek ile kendimizi ödüllendirdik. Bir sürelik istirahatten sonra, boşalan su mataralarımızı doldurmak için kamp alanı üzerinde bulunan su kaynağından sularımızı doldurduk. Kamp alanında telefon çekmiyor, görüşme yapabilmek için kamp alanı üzerinde bulunan sert bir tepeyi aşmak gerekiyor, bu da bir hayli yorucu. Günün yorgunluğu ile saat 19.00 sularında çadırlarımıza çekilip istirahate koyulduk.

22 Şubat Cumartesi

İlk denememizde zirve yaptığımız için bu gün serbest gün olarak belirlenmişti. Sabah 08.00 sularında uyandık ve kahvaltımızı yaptık. Çadır arkadaşım Utkuer Yaşar ile bölgede bir gezinti yaptık ve günü değerlendirmeye karar verdik. Kendisi, Türkiye’de triatlon sporu ve macera yarışlarının deneyimli ve çok önemli isimlerinden biridir. Spor ayakkabılarımızı giydikten sonra, bölgede bulunan patika ve yollarda inişli-çıkışlı hafif tempolu bir antrenman koşusu yaptık. Akşam yemeğimizi saat 18.00 sularında yedikten sonra, çadırlarımıza girip malzemelerimizi toparlamaya başladık. Saat 22.00 sularında istirahate çekildik.

23 Şubat Pazar

Sabah 05.00’de uyandık, bir şeyler atıştırdıktan sonra, çadırımızı topladık ve 06.00’da kamp alanından hareket ettik. Yaklaşık 2 saatlik bir yürüyüşün ardından otobüsün bizi karşılayacağı bölgeye ulaştık. Planladığımız saatte otobüse bindik ve Antalya’ya doğru hareket ettik. Tekrar Akdeniz Üniversitesi Spor Salonuna geldik ve burada bırakılan malzemelerimizi aldıktan sonra, arkadaşlarımızla vedalaşarak saat 13.00’da bir otobüs firmasının servisi ile kampüsten ayrıldık. Akşamüzeri 17.30’da otobüs bulabilmiştik. Arada kalan boş vaktimizde yemek yedik ve otobüslere binmek üzere otogara geldik. Ben saat 00.30’da Kütahya otogarına vardım, Utkuer Yaşar ve ekibi aynı otobüs ile İstanbul istikametine doğru yolculuklarına devam ettiler.

Bu keyifli faaliyette emeği geçen tüm dostlarımıza teşekkürler.



9. DOĞA YÜRÜYÜŞÜ

Faaliyet Sorumlusu : Emre AKKUL

Yürüyüş Lideri : Bekir YÜKSEL

Yürüyüş Artçısı : Serhat CİGA

Ekip Sayısı : 15

Rota Bilgisi : Yellice

Tarih : 23 Şubat 2014

Başlangıç Saati : 09:00

Bitiş Saati : 15:10

09:00'da Saat Kulesi'nde toplanıldı.09:10'da Saat Kulesi'nden Yellice'ye hareket başladı.

09:30'da yürüyüşe başlanılacak olan Hamidiye Mahallesi'ne varıldı.Ekip listesi oluşturuldu.Yürüyüş düzeni ve kurallardan bahsedildikten sonra09:35'te tek sıra halinde yürüyüşe geçildi.

10:10'da Elmalık diye adlandırdığımız bölgeye varıldı.20 dakikalık yeni arkadaşlarla tanışma ve ihtiyaç giderme molası verildi.

10:30'da Kent Ormanı'nın üzerinde bulunan tepelik bölgeye doğru yürüyüşe devam edildi.11:00'da Kent Ormanı'nın arka yamacında bulunan tepelik bölge aşıldı ve burada 5 dakikalık su molası verildi.Ardından Afyon istikameti yönünde yürüyüş sürdürüldü.

11:30'da bir su molası verildi moladan sonra Kent Ormanı'na doğru yürüyüşe devam edildi.

12:05'de Kent Ormanı'nın arka girişine doğru yürüyüş sürdürüldü ve Kent Ormanı'na girildi.Kent Ormanı içerisinde yeni açılan yürüyüş yolu üzerinden Atakent'te ki eski cephaneliğin bulunduğu alana iniş yapıldı. Saat 13:10'da yürüyüş son buldu. Yürüyüşe katılan arkadaşlardan görüşleri alındıktan sonra beraberce merkeze doğru yürüyüşe geçildi. Yürüyüş boyunca hava durumu açık ve güneşliydi.



Ağrı Dağı Kış Tırmanışı

Faaliyetin Yeri : Ağrı/ Doğubayazıt

Faaliyetin Tarihi : 29 Ocak - 4 Şubat 2014

Ekip Lideri : Hüseyin Kaymaz

Ekip : Hüseyin Kaymaz, Serhat Uslu, Semih Şeker, Emrah Taşar

Faaliyet Detayları:

28 Ocak Salı

Ekip olarak farklı şehirlerde yaşadığımız için Iğdır'da Serhat'ın evinde toplanmak üzere yola çıktık. Emrah Kars'tan karayolu ile ben ve Semih ise, aynı gün farklı uçuşlar kullanarak Ankara üzerinden Iğdır'da buluşmayı planlıyorduk. Fakat benim uçuşum olumsuz hava koşullarından dolayı iptal oldu. Biletimi farklı bir saatte Ankara-Van uçuşu olarak değiştirdim. Uçak sorunsuz bir şekilde kalktı fakat olumsuz hava koşullarından dolayı iniş yapamadı ve Elazığ havalimanına yönlendirildik. Bir müddet burada bekletildikten sonra hava koşullarının düzelmesi üzerine tekrar havalandık ve yaklaşık 2 saatlik bir gecikme ile Van havalimanına inebildik. Tabii bu durumda tüm planlarım alt üst oldu. Çünkü saat 20.00'den sonra otobüs bulmak mümkün değil. Bu nedenle geceyi Van otogarında bir yazıhanede geçirmek zorunda kaldım. Ekibimle iletişime geçerek

ertesi sabah Dođubayazıt'ta buluşmak üzere planlarımızı yapıp istirahate çekildim.

29 Ocak Çarşamba

Sabah 6.00' da şehir içi servislerine binerek şehir merkezinde bulunan ilçe otogarına doğru yola çıktım. Dođubayazıt'a ilk dolmuş olan 7.30 aracına binerek yola çıktım ve saat 10.00 sularında Dođubayazıt'a vardım. Ekip olarak buluştuktan sonra son eksiklerimizi de giderdik ve izin işlemlerimizi halletmek üzere Dođubayazıt ilçe jandarma komutanlığına doğru yola koyulduk. Son prosedürleri de hallettikten sonra saat 11'de bizi Çevirme köyüne bırakacak olan dolmuşumuza binip yola koyulduk. Yaklaşık 1 saat süren yolculuğumuz sonunda köye ulaştık ve çantalarımızı sırtlayıp yürüyüşe başladık. Yürüyüşün ilerleyen bölümlerinde irtifa kazanmaya başladıkça kar durumu ağırlaştı ve hava bozmaya başladı. Yaklaşık 6 saatlik yürüyüşten sonra ilk kampımızı 2700m'ye kurduk. Burada tırmanış yapan başka bir ekipte kamp kurmuştu, birbirimize şans dileyip istirahate geçtik.

30 Ocak Perşembe

Sabah 6.00'da kalktık, kahvaltımızı yaptıktan sonra son hazırlıklarımızı da yapıp kampımızı topladık. Saat 8.00'de yola koyulduk. Bu kısımdan sonra kar oldukça yoğun ve bataktı, ilerlemekte güçlük çekiyorduk. Karda daha fazla batmamak için hediklerimizi takıp bu şekilde yola devam ettik. Kısa molalar ile kar ve tipi altında yaklaşık 6 saatte 3400 m'deki kamp alanına ulaştık ve uygun bir bölge bulup çadırlarımızı kurduk. Hava bozuktu ve tırmanışın gidişatı hakkında durum değerlendirmesi yapmalıydık. Şehirdeki arkadaşlarımızı arayıp ilerleyen günler için hava durumu bilgisi aldık. İlk aldığımız bilgilere göre ertesi günler için bir aksilik görünmüyordu. Bu haber ile moralimiz düzeldi ve yemeğimizi yedikten sonra sabah 4200 kampına çıkmak üzere planlarımızı yaptık ve 20.00'de istirahate çekildik.

31 Ocak Cuma

Sabah 6.00'da uyandık ve ilk işimiz havaya bakmak oldu. Hava yukarıda gayet güzel ve açık, fakat aşağıda bulut denizi şeklindeydi. Bu da ilerleyen saatlerde tekrar havanın bozacağına bir işaret gibiydi. Kahvaltımızı yaptıktan sonra tekrar şehirdeki arkadaşlarımızı arayıp hava durumu hakkında bilgi aldık ve 4200 m ve üzerinde 1 gün daha kar fırtınası olacağını öğrendik. Bu durum ister istemez moralimizi bozmuştu. Dönmek ve dönmek arasında gidip gelirken ekip yaptığımız konuşmadan sonra 1 gün daha mevcut kamp alanında bekleyip ertesi gün hareket etme kararı aldık. Vücudumuzu yüksekliğe alıştırmak için gün içerisinde kısa yürüyüşler yapıp vücudumuzu aklimitize ettik. Tüm planlarımızı yapıp, havanın ilerleyen günlerde düzelmesini de dileyerek saat 20.00'de istirahate çekildik.

1 Şubat Cumartesi


Sabah 06.00'da uyandık ve yine ilk işimiz havaya bakmak oldu. Fakat ilk görünüşte işlerin hiç de istediğimiz gibi ilerlememiş olduğunu fark ettik. Hava hala kapalı ve kar yağışlıydı. Son bir defa tekrar şehirdeki arkadaşlarımızdan hava durumu hakkında bilgi aldık ve havanın 2 gün daha bu şekilde seyredeceğini öğrendik. Ekip olarak kısa bir konuşmam yapıp geri dönme kararı aldık. Bize yakın bir bölgeye çadır kurmuş olan diğer tırmanış ekibi de yanımıza gelerek ne yapacağımız sordu. Geri döneceğimizi söyledikten sonra onlar da geri dönüş kararı aldı. Kahvaltımızı yapıp hızlı bir şekilde toparlanmaya başladık. Çünkü hava durumu giderek ağırlaşıyordu. Saat 09.00 sularında kampımızı tamamen toplayıp inişe geçtik. Kar miktarı her geçen saat arttığı için ilerlemek bir hayli zor oluyordu. Yaklaşık 6 saatlik bir yürüyüşün ardından 2000m'de bulunan köye ulaştık ve daha önce haberleşmiş olduğumuz servis şöförümüz Şirin abi, köyün biraz altında karşıladı bizi. O da hava şartlarından dolayı köye kadar gelememişti. Servise binip Dođubayazıt'a doğru hareket ettik. Burada Dođubayazıt ilçe jandarma komutanlığına gerekli bilgileri verdikten sonra Serhat'ın özel aracı ile Iğdır'daki evine doğru hareket ettik. Çok yorgunduk ve eve vardıktan sonra istirahate çekildik.

2 Şubat Pazar

Sabah uyandıktan sonra kahvaltımızı yapıp eşyalarımızı topladık ve geri dönüş için biletlerimizi ayarladık. Hem fiziki hem de zihinsel açıdan zor bir faaliyet olmuştu. İlerleyen zamanlar için ekip olarak tekrar

faaliyet planları yaptıktan sonra, şehirden ilk olarak Emrah, ilerleyen günlerde Semih ve ardından ben ayrıldım.

Bu zamana kadar yapmış olduğumuz tüm faaliyetlerimizde bizden desteklerini esirgemeyen DPÜ rektörlüğü ve Sağlık Kültür ve Spor Daire Başkanlığı'na teşekkürü bir borç biliriz.



AKADAMİK BİRİMLER ARASI TIRMANIŞ YARIŞMASI

Faaliyetin Adı : Akademik Birimler Arası Tırmanış Yarışması 2012
Faaliyetin Yeri : Evliya Çelebi Yerleşkesi / Emre KURUOĞLU tırmanma duvarı
Faaliyetin Tarihi : 07-08 Kasım 2012



LİKYA YOLU ULTRA MARATONU

Faaliyetin Adı : Likya Yolu Ultra Maratonu 2012
Faaliyetin Yeri : Muğla/Fethiye-Antalya/Phaselis
Faaliyetin Tarihi : 22-30 Eylül 2012
Faaliyete Katılan Sporcu : Hüseyin Kaymaz(Dumlupınar Üniversitesi Dağcılık Topluluğu)
Parkur Uzunluğu : 240 km

Yüksek mücadeleye dayalı bir spor kavramı olan ultra maraton spor turizminde Türkiye'yi dünyaya tanıtmada konusunda emin adımlarla ilerliyor. Dünyaca ünlü ultra maratoncuların katıldığı yarışma "Tarihi Likya Yolu"nda üçüncü kez gerçekleştirildi. Kros Kültür Sanat tarafından düzenlenen ve 22 -30 Eylül tarihleri arasında koşulan "Ultra Maraton" 42 kilometrelik normal maraton mesafesini aşan, patika, dağ, çöl gibi çetin parkur ve değişken zeminlerde gerçekleşiyor. Koşucular bir haftalık yiyeceklerini sırt çantası ile yanlarında taşıyorlar ve dışarıdan herhangi bir yardım almıyorlar. Etkileyici tarihi dokusu ve büyüleyici doğal güzelliğiyle "Tarihi Likya Yolu" dünyanın en iyi ve uzun rotalarından biri olarak diğer ultra maraton rotaları arasında öne çıkıyor. Toplam 509 kilometre uzunluğundaki tarihi Likya Yolu'nun yaklaşık 240 kilometrelik bölümünü kapsayan ve her gün bir etabı koşularak 6 günde tamamlanan Likya Yolu Ultra Maratonu, bu yıl da Fethiye Ölüdeniz'den başlayarak, Phaselis Antik Kenti'nde son buldu. Türkiye'nin spor turizmi konusunda öncü organizasyonlarından biri haline gelen organizasyon, uluslararası arenada da tanınıyor. Yarışmayı tamamlayan koşucular 3 veya 4 puan alarak dünyadaki elit maratonlarda yarışma şansı yakalıyor. Türkiye'de ultra maraton koşan en genç sporcu unvanına sahip olarak katılan Hüseyin KAYMAZ üçüncü ultra maratonu da bitirerek toplamda 10 puan elde etmiş olup sıralamada 18. olarak yer almaktadır.

Katıldığı Ultra Maratonlar ve puanları

- 1-) Likya Yolu Ultra Maratonu 2011 (3 puan)
- 2-) Run Fire Cappadocia 2012 (4 puan)
- 3-) Likya Yolu Ultra Maratonu 2012 (3 puan)

11	45	HÜSEYİN ÖZAY	6:18:34	7:33:20	7:50:25	2:06:25	15:59:49	4:00:00	42:58:21
12	78	ÇELİK TETİK	6:20:24	7:25:57	8:31:58	1:55:40	15:27:01	4:00:00	40:13:27
13	3	JACOB KROSTOPF	7:20:31	8:20:50	9:30:34	2:44:45	18:00:20	3:00:00	40:00:00
14	20	BACIÖZ BURBAN	7:18:45	7:52:20	8:47:38	2:03:55	16:00:20	2:48:30	40:00:00
15	38	MUSTAFA SAKA	6:41:02	8:17:45	10:04:50	2:52:51	16:26:25	3:02:40	40:25:40
16	18	HÜSEYİN ERGİLİ	7:18:42	8:17:00	9:07:38	2:02:45	16:03:20	4:34:21	40:48:12
17	70	ALPER DALIĞAÇ	6:32:25	8:41:00	10:37:25	2:52:50	18:05:21	4:38:50	43:00:22
18	52	HÜSEYİN KAYMAZ	7:38:55	8:44:30	9:10:34	2:42:24	20:07:20	4:38:50	44:03:31
19	5	BERK TÖREKÇİ	7:25:31	8:54:30	10:37:25	2:23:35	21:08:20	4:20:22	45:59:23
20	27	MARKE ALIĞAÇ	7:02:27	8:58:20	10:53:25	2:48:50	21:02:20	5:08:50	46:55:31
21	51	KEM YANIKTES	7:25:30	8:58:21	10:53:22	2:48:50	21:02:20	5:08:50	47:08:32
22	12	HÜSEYİN ÇALÇAN	6:31:56	11:19:07	10:37:25	2:38:50	21:26:04	4:49:00	49:25:31
23	67	GÜRDAN ADAĞCI	8:15:50	10:11:27	10:34:05	3:57:20	26:14:40	4:40:20	64:09:37
24	16	MALİK AKALIN	9:15:35	8:41:00	10:34:00	3:57:21	26:14:40	4:20:12	64:27:41
25	77	JACOB HINDENBERG HANSEN	6:14:14	0:00:00	-	-	-	-	0:00:00
26	24	BİLAL TILGAL	8:42:17	11:19:07	0:00:00	-	-	-	0:00:00
27	11	EDMAN BÖRTER	7:24:42	8:18:00	10:51:20	3:26:50	0:00:00	-	0:00:00
28	61	ERDAN ÇİĞER	6:31:55	11:19:07	0:00:00	-	-	-	0:00:00
29	84	İÇİM TAM	6:30:11	7:55:49	7:30:57	1:49:00	0:00:00	-	0:00:00
30	30	ÖMER AKMAN BİLGEZ	9:58:34	0:00:00	-	-	-	-	0:00:00
31	53	SERKAN KILDIRANCI	0:00:00	-	-	-	-	-	0:00:00



GÜZELLER KUZEY DOĞU KAR BUZ KULVARI / DOĞU SIRTI TIRMANIŞI

Rota: Kuzey doğu kar-buz kulvarı/Doğu sırtı


Faaliyetin Yeri: Niğde/Aladağlar

Faaliyetin Tarihi: 08-14 Haziran 2012

Faaliyeti Düzenleyen Ekip: Hüseyin KAYMAZ-Uğur AY

Kullanılan malzemeler: Kask, Teknik kazma, Krampon

Hava Durumu: Faaliyet süresince açık



Uludağ Kış Gelişim Eğitimi

Etkinliğin Tarihi: 01-04 Mart 2012 Etkinliğin

Yeri: Uludağ

Hedef: Kış tırmanışı ve kış kampçılığı eğitimleri

Hava Durumu: 01 Mart yoğun kar yağışlı-Sisli,02 Mart açık,03Mart yoğun kar yağışlı-sisli,04 Mart açık



Ata'ya Bağlılık Uludağ Zirve Tırmanışı

Faaliyet: 7. Ata'ya Bağlılık Uludağ Zirve Tırmanışı

Tarih: 9-12 Şubat 2012

Ekip: Başak Ece BAŞARA, Özge UYAROĞLU, Ferhat TUTTU, Mesut YILMAZ, Ali Mükrimin ÖZCAN

Düzenleyen: UDK

Rota: Kapı rotası - Büyük Zirve Tırmanışı

Malzemeler: Kazma, Kask, Krampon

Ekip Lideri: Başak Ece BAŞARA

Ekip Sorumlusu: Başak Ece BAŞARA

Bu yıl 7.si düzenlenen Ata'ya Bağlılık Uludağ Zirve Tırmanışı'nda çeşitli üniversitelerden katılan sporcular eşliğinde zirve tırmanışı yapılmıştır. 214 sporcu katılmıştır. 158 kişi zirve yapmıştır.




SÜPHAN DAĞI KIŞ TIRMANIŞI

Tarih : 23 - 28 Ocak 2012

Yer : Süphan Dağı (Adilcevaz) / BİTLİS

Ekip : Hüseyin KAYMAZ, Uğur AY, Yusuf YILDIZ, Adem ÇİFTÇİ

Rota : Kışgılı Rotası



Murat dađı kış temel eğitim kampı

Faaliyetin adı: Murat dađı kış temel eğitim kampı

Tarihi: 13-19 Ocak 2012

Yeri: Kütahya-Murat dađı


Sorumlusu: Hüseyin KAYMAZ

Katılım sayısı: 4 eğitimci, 4 yardımcı eğitimci , 2 misafir , 21 kursiyer , 1 aşçı

Ulaşım: Dumlupınar üniversitesi nin temin ettiği otobüs ve orman müdürlüğünün arazi araçları

Kamp Malzemeleri : Çadır , Uyku Tulumu , Mat

Kişisel Malzemeler: Sırt Çantası, Bere, Eldiven(Elyaf dolgulu), Su geçirmeyen alt giysi , Mont, Yağmurluk, Alt-üst içlik, Çorap(Bol sayıda), Bot, Kafa Lambası ve yedek pil, 3'er adet koli bandı ve çöp poşeti(battal boy), özel malzemeler(Tırnak makası, diş fırçası, diş macunu, sabun, el kremi, güneş kremi, güneş gözlüğü, defter-kalem, bardak, tuvalet kâğıdı)



Temel Kampçılık Eğitim Kampı


Faaliyetin Adı: Temel Kampçılık Eğitim Kampı **Faaliyetin Yeri:** Dumlupınar Üniversitesi Merkez Kampüsü Göl Evi

Faaliyet Tarihi: 3-4 Aralık 2011

Faaliyeti Düzenleyen Ekip: Dumlupınar Üniversitesi Dağcılık Topluluđu

Ekip Sayısı: 27 Kursiyer,10 Eğitimci ve Yardımcı Eğitimci olmak üzere toplam 37 kişi

Hava Durumu: 1. Gün - Parçalı Bulutlu, 2. Gün – Açık



Likya Yolu Ultra Maratonu

Faaliyetin Adı: Likya Yolu Ultra Maratonu

Faaliyetin Yeri: Muğla/Fethiye

Faaliyetin Tarihi: 26 Eylül-2 Ekim 2011

Faaliyete Katılan Sporcu: Hüseyin Kaymaz(Dumlupınar üniversitesi Dağcılık Topluluğu)

Parkur Uzunluğu: 240 km

Dünyanın en zorlu Ultra maratonu olarak adlandırılan Likya Yolu Ultra maratonuna katılan Dumlupınar Üniversitesi Dağcılık Topluluğu mensubu Hüseyin KAYMAZ büyük bir başarı göstererek maratonu bitirmiştir.

