

KÜTAHYA TARİH ATLASI

KİTAP ADI : KÜTAHYA TARİH ATLASI


YAZARLAR : Yrd.Doç.Dr Arif KOLAY

Yrd.Doç.Dr Şakir TURAN

Yrd.Doç.Dr Hacı Murat ARABACI

İsmail GİRGİN

SAYFA SAYISI: 40(KIRK)

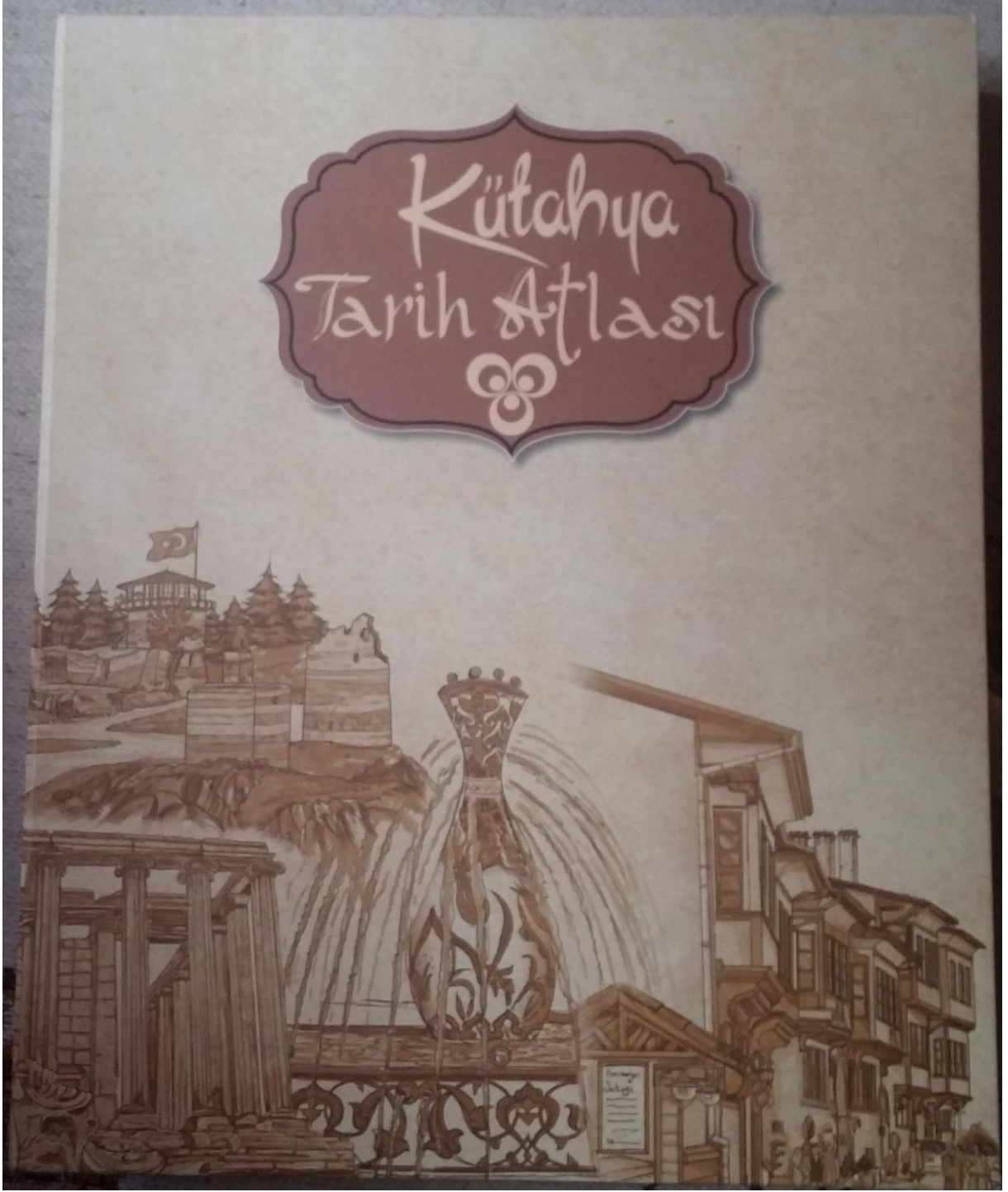


Kendilerine Beylerbeyi Derneği tarafından gelen, yazım teklifi ile kitabın yazımına başladılar. Kitabın yazılış amacı farklı alanlar da Kütahya'yı tanıtmaktır. Kitap geçmiş dönem kavimlerinden günümüz yapılarına kadar gelen geniş ansiklopedik bilgiye sahiptir. Selçuklu, Germiyanogulları ve Osmanlı gibi birçok devlet ve kavmin, Kütahya şehrine bıraktıkları; eserler, antik yapılar, camii ve medreseler, külliyeler, çeşmeler ve daha birçok yapının tanıtımı kitapta mevcuttur.

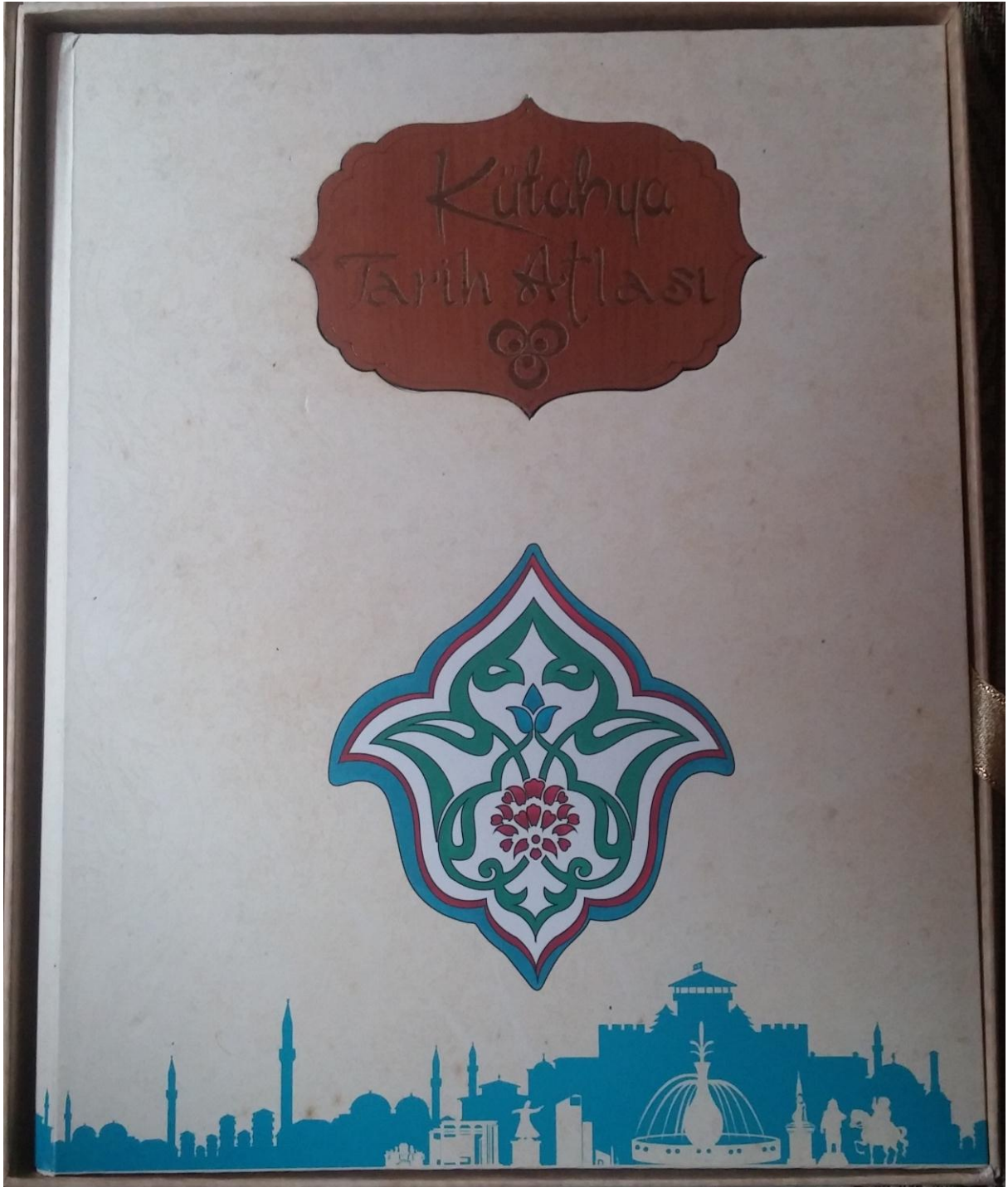
Kitabın dikkat çeken bir yanı da görsellik ile süslenmiş olmasıdır. Özenilerek hazırlanan "Kütahya Tarih Atlası" içerisinde üç boyutlu tasarımları barındırıyor. Özel çizimler ile hazırlanmış haritalar ve kabartmalı tasarımlar, kitabı türlerinden ayırıyor. Bir yıl gibi kısa bir zamanda yoğun emek ve çabanın sonucu olarak, türünün ilk örneği "Kütahya Tarih Atlası" yayına çıktı.




KÜTAHYA TARİH ATLASI



KÜTAHYA TARİH ATLASI



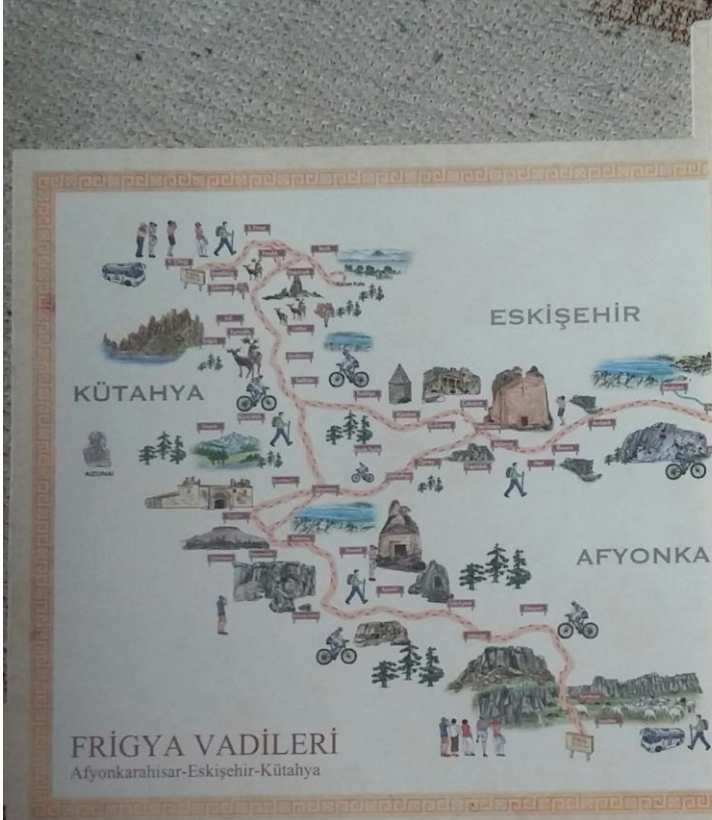
KÜTAHYA TARİH ATLASI



KÜTAHYA TARİH ATLASI



KÜTAHYA TARİH ATLASI



FRİG YOLU



FRİGKÜM

Frigya Kültürel Mirasını Koruma ve Kalkanma Birliği (FRİGKÜM) Eskişehir ve Kütahya il mülki yönetimlerinin yetki alanları bölgedeki kültürel mirasın ve çevresinin korunmasını sağlama yapmak, korunması mümkün olmayanları aslına uygun olarak

Frig uygarlığı Kütahya, Afyonkarahisar hüküm sürmüştür. Bu bölgede antik yürüyüş eserlerinin görülebileceği yürüyüş parkı yürüyüşçülerini ve kültür turizmi amacı ile bambaşka bir dünyaya götürüyor.



Antik Yerler

ÇAVDARHISAR AIZANOİ KENTİNDE YAŞAM

Çavdarhisar'da bulunan Aizanoi, Efes ile çağdaş bir yakasına kurulmuş. Aizanoi ismi su perisi Eroto ile d birleşmesinden ortaya çıkan Azan isimli mitoloji kah Kent, Frigya'ya bağlı yaşayan Aizanitistlerin asıl y küçük Frigyanın önemli şehirlerinden. Aizanoi'nin eski veriler Zeus tapınak alanındaki kazılarla M.Ö. göstermekte ise de şimdilik Hellenistik döneme ait d Aizanoi'nin dinsel yerleşim özelliğinden dolayı Pe krallıkları arasında sürekli el değiştirmiş. Milattan hakimiyetine girmiş. Bundan yaklaşık 4 asır sonra en parlak zamanını yaşamış.

AGORA (PAZAR YERİ)



Antik dönemin en kentsel pazar alanı alanlar ticari, en günlük kullanı ve bağlantı niteliğinded Yolların Kalaba yeri yör a

TIYATRO BİNASI VE STADYUM

Tapınağın kuzeyinde muhtemelen Aizanoilü zenginlerin desteğiyle meydana getirilmiş kompleks bir yapı olan tiyatro binası ve stadyum bulunuyor. Antik ve Roma döneminden şimdiye kadar bilinen alanında tek örnek. Arazinin elverişli topografyasına uydurmak ama daha büyük ihtimalle maddi kaygılar yüzünden yapılış amacı farklı iki yapının yan yana ve aynı aks üstünde düzenlenen ilginç tasarımı ile karşılaşılıyor. Kuzey yamaca tiyatro, güneydeki düzlüğe ise stadyum inşa edilmiş ve ortak bir sahne binası yapılmış.

Fonksiyonun büyümeler N devam etmi tiyatro kimliğ eden yapılar yaklaşık 20.